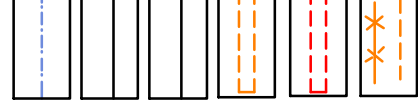


LEGENDA

OZNACZENIA SYMBOLI



11

Projektowany krawężnik 15x30cm

Projektowana krawedź zjazdów/chodnika

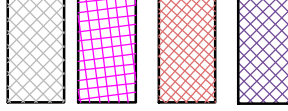
Projektowany przepust kabli

Projekowany przepływ kabli

energetycznych arot110

przełożenie

OZNACZENIA NAWIERZCHNI



Projektowana nawierzchnia jezdni

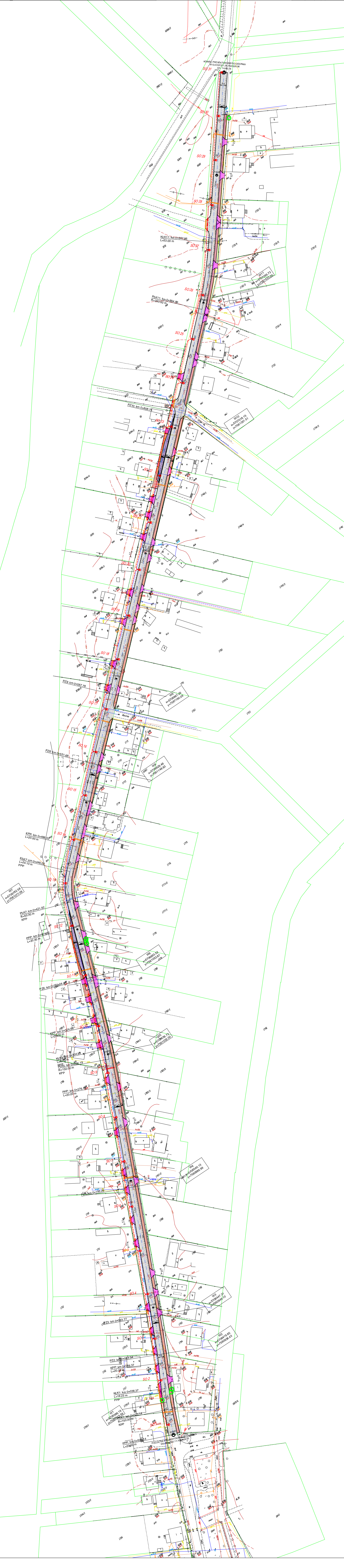
Dziękuję za uwagę i zapraszam na spotkanie

[illegible]

z bet. kostki brukowej gr. 6cm, kolor czerwony

Projektowana nawierzchnia zatoki autobusowej z bet. kostki brukowej gr. 15cm, kolor szary

Lokalizacja zieleni w obrębie inwestycji



budowa ulicy Żuławy w miejscowości Gołęb
proga Gminna Nr 107483L (gmina Puławy)

covania:

powołania:	11/2014	Rys. nr:	2.1
------------	---------	----------	-----

	Zusatz pro Liter	beim Mischen
--	------------------	--------------

Opracował	M. Piotrowski
	A. Baniaczka

Opracował	A. BAKUSZAK
-----------	-------------
